
Le réseau

Paysage et urbanisme durable

en quelques mots

L'objet du réseau

Réseau de territoires créé à l'initiative de Mairie-conseils (Caisse des Dépôts) dans le but de faire du paysage le fil conducteur d'un urbanisme durable.

Un thème général, celui du paysage et de l'urbanisme durable, c'est à dire de la prise en compte de la singularité des territoires pour concevoir et réaliser les projets d'aménagement et d'urbanisme.

Des axes de travail orientés sur les principaux éléments porteurs d'un urbanisme durable :

- la cohérence paysagère
- l'économie des sols et la préservation des espaces agricoles et naturels
- la gestion et la valorisation des ressources
- la mobilité et les modes de déplacement
- les formes urbaines et la densification
- l'optimisation de l'existant
- la mixité sociale
- la participation des usagers
- l'organisation de l'ingénierie et les modes de gouvernance.

Plusieurs objectifs : partager des expériences, des démarches de travail et des expertises ; connaître les réseaux qui agissent dans le domaine du paysage et de l'urbanisme ; mutualiser les savoir-faire et favoriser la coopération entre les territoires.

Historique de la mission paysage à Mairie-conseils : un 1er jalon est posé en 1995 avec la publication de l'ouvrage «La charte paysagère : outil d'aménagement de l'espace intercommunal» à La documentation française, co-écrit par Mairie-conseils Caisse des Dépôts et la Fédération des Parcs de France. Ensuite des programmes de formation, des dossiers pédagogiques, des journées d'accueil ont été proposés aux élus et agents des territoires sur le paysage et l'intercommunalité. Dans la continuité, un premier réseau de territoires est créé avec la diffusion d'une liasse paysagère (recueil de documents et de références à partager) et des rencontres sur territoire. Une boîte à outils paysage a accompagné ces échanges en 1999. Les thématiques ont ensuite évolué intégrant la dimension des SCOT.

Avec un groupe de partenaires, dont Mairie-conseils, un Livre blanc des paysages est diffusé en 2004 puis un Manifeste pour les paysages en 2006. Ce groupe, devenu depuis le Collectif Paysage(s), a organisé les États Généraux du Paysage en 2007. Suite à cette dynamique, Mairie-conseils a décidé de réactiver un réseau de territoires sur les questions de paysage et d'aménagement en 2008.

L e fonctionnement du réseau

- **Le démarrage** : la première rencontre du réseau a eu lieu le 22 janvier 2008.

- **Les territoires membres** : aujourd'hui, près de 95 territoires membres. Ce sont pour l'essentiel des territoires intercommunaux (communautés de communes, Pays, PNR, SCOT, communautés d'agglomération...), représentés par un élu et un chargé de mission de la structure.

- **Le comité d'experts et de partenaires** : il se compose d'experts et d'organismes reconnus dans le domaine du paysage et de l'urbanisme, qui apportent leur expertise, leur regard extérieur et leur réflexion : Mairie-conseils, Grands Sites de France, Ministère de l'agriculture, Fédérations des Parcs naturels régionaux de France, des CAUE et des SAFER, Assemblée des communautés de France, Union nationale des CPIE, des territoires (CC, PNR...), Bergerie de Villarceaux, CGEDD 3e section (Conseil général de l'environnement et du développement durable), Compagnie du paysage et enseignants.

- **L'adhésion des territoires au réseau** : libre, réservée aux territoires, sur la base du volontariat, avec un intérêt pour les thématiques abordées dans le réseau, pour connaître d'autres expériences et faire part de ses propres expériences.
Pour adhérer, le territoire intéressé doit être représenté par un tandem élu / technicien. Un courrier de demande d'adhésion, signé par l'élu, doit être transmis, avec une contribution écrite présentant le territoire, les problématiques auxquelles il fait face sur les questions de paysage et d'urbanisme, les réponses qui sont apportées, les actions sur lesquelles le territoire est engagé actuellement, les points prioritaires qui intéressent les élus à travers leur participation dans le réseau, leur motivation et leurs attentes, les expériences qu'ils aimeraient partager avec les autres membres du réseau.
Ce courrier doit être adressé à : Mathilde Kempf et Armelle Lagadec, réseau Paysage et urbanisme durable - Mairie-conseils Caisse des Dépôts - 72, avenue Pierre Mendès-France - 75914 PARIS Cedex 13

Les activités du réseau




- **Des réunions téléphoniques** : sur des expériences du réseau, et hors réseau en France et à l'étranger, sur des thématiques particulières correspondant à des préoccupations repérées ou à des avancées législatives importantes comme celles du Grenelle de l'Environnement, et également sur des réflexions de fond autour de la question de l'urbanisme durable.
- **Des rencontres et visites d'expériences** : rencontre nationale du réseau tous les deux ans, rencontre à thème, visites de terrain au sein du réseau ou avec d'autres réseaux, voire voyages d'étude.
- **Des journées de travail** : elles ont un objectif de production et servent à approfondir un sujet pour mieux le prendre en compte et progresser avec des territoires expérimentés dans les démarches, les méthodes et les processus de travail. Elles s'appuient sur une thématique portée par des expériences.
- **Des journées d'accueil** : elles doivent aider les territoires dans leur démarche et leur réflexion. Environ six territoires exposent leur situation, leur problématique, leurs questionnements et leurs attentes sur un sujet commun, avec un apport de références, d'éléments législatifs, pratiques, etc. Elles sont ouvertes à tous les territoires intéressés et s'adressent aux élus, qui peuvent être accompagnés de leurs techniciens.
- **L'édition de mémentos** : sur des expériences du réseau et sur de grandes thématiques. Ils sont l'aboutissement d'un travail sur le terrain et d'une réunion téléphonique, d'une rencontre particulière ou d'une journée de travail.
- **Une proposition d'accompagnement pour les territoires du réseau** : sous forme d'une journée de rencontre sur le terrain avec les animatrices et des membres du réseau, permettant d'approfondir une problématique à laquelle un territoire est confronté.
- **Des sites internet** :
 - le site général de Mairie-conseils, avec notamment sa rubrique d'expériences dans tous domaines : www.mairieconseils.net
 - le site propre du réseau qui rassemble ses productions, des documents des membres, des dossiers d'expériences du réseau et hors réseau, des documents thématiques de réflexion ou de recherche, des documents méthodologiques, l'annonce d'événements, des références : www.mairieconseilspaysage.net
- **Une newsletter** : à parution trimestrielle, informant sur la vie du réseau et de ses prochaines activités, des expériences de ses membres, des dernières productions, des derniers documents de référence sur ses thématiques, des prochains événements diffusés par les territoires et les partenaires du réseau.
- **La présence du réseau dans divers événements** : des événements portés par des membres du réseau ou des événements extérieurs pour lesquels le réseau est sollicité pour intervenir ou contribuer à une démarche ou à des échanges.

Les publications du réseau

■ Mémentos édités :



(version imprimée à commander gratuitement auprès de Mairie-conseils, version pdf téléchargeable sur la page d'accueil du site du réseau)

- 13  *L'infrastructure verte et bleue comme colonne vertébrale du développement territorial (Doubs)* - Expérience de Pays de Montbéliard Agglomération et de l'Agence de développement et d'urbanisme du Pays de Montbéliard - décembre 2010 - Réf E155
- 12  *Un réseau de collectivités mobilisées autour du développement durable et de l'aménagement (Côtes d'Armor, Ille-et-Vilaine, Finistère, Morbihan, Loire-Atlantique)* - Expérience de l'association BRUDED - avril 2010 - Réf E152
- 11  *Penser le territoire par le paysage (Bas-Rhin)* - Expérience de la CC de la Haute-Bruche - décembre 2009 - Réf E147
- 10  *Territoires d'enseignement - Coopération entre territoires, écoles supérieures et universités* - Rencontre du réseau dans le PNR du Massif des Bauges - mai 2009 - Réf E143
- 9  *La singularité des territoires - Nouveaux regards sur l'urbanisme - démarches et ingénieries* - Rencontre du réseau - septembre 2010 - Réf E142
- 8  *Le paysage comme fondement d'une politique de territoire (Bouches-du-Rhône)* - Expérience du PNR des Alpilles - juillet 2009 - Réf E132
- 7  *La requalification d'un site industriel et patrimonial en friche à Wesserling (Haut-Rhin)* - Expérience de la CC de la Vallée de Saint-Amarin - octobre 2008 - Réf E131
- 6  *Une politique intercommunale d'urbanisme issue d'un projet partagé (Landes et Gironde)* - Expérience du Pays des Landes de Gascogne - décembre 2008 - Réf E130
- 5  *Une politique diversifiée de développement durable (Haut-Rhin)* - Expérience de la commune de Kaysersberg et de la CC de la Vallée de Kaysersberg - octobre 2008 - Réf E125
- 4  *Un lotissement innovant à Sainte-Croix-aux-Mines (Haut-Rhin)* - Expérience de la commune de Sainte-Croix-aux-Mines, en partenariat avec le PNR des Ballons des Vosges, le CAUE 68, la SEMHA, le département 68 et la région Alsace - octobre 2008 - Réf E124

- 3  *Greffes urbaines en Vaunage (Gard)* - Expérience de la CA Nîmes Métropole, en partenariat avec l'Agence d'urbanisme et de développement des régions nîmoise et alésienne, l'Université Paul Valéry Montpellier III et l'École nationale supérieure d'architecture de Montpellier - mai 2008 - Réf E108
- 2  *La charte paysagère et environnementale des Costières de Nîmes (Gard)* - Expérience de la CA Nîmes Métropole, en partenariat avec le Syndicat de l'AOC Costières de Nîmes et l'Agence d'urbanisme et de développement des régions nîmoise et alésienne - mai 2008 - Réf E107
- 1  *Un projet de village qui s'appuie sur une politique foncière volontaire et sur la concertation (Ain)* - Expérience de la commune de Treffort-Cuisiat et de la CC de Treffort-en-Revermont - février 2008 - Réf E106

■ Contribution à un débat :

(version pdf téléchargeable sur la page d'accueil du site du réseau)

- 2  *Apprendre hors les murs, territoires d'enseignements* - Hors-série de « Chronique d'un atelier » - mai 2009 - Réf E117
- 1  *L'étalement urbain - Compétences des intercommunalités, acceptation, ingénierie* - septembre 2008

mise à jour 31 août 2012

Leslie CHAZE, responsable du réseau à Mairie-conseils

Armelle LAGADEC et Mathilde KEMPF, architectes-urbanistes mandatées par Mairie-conseils pour animer le réseau de territoires « Paysage et urbanisme durable »

reseauterritoires@mairieconseilspaysage.net
www.mairieconseilspaysage.net

